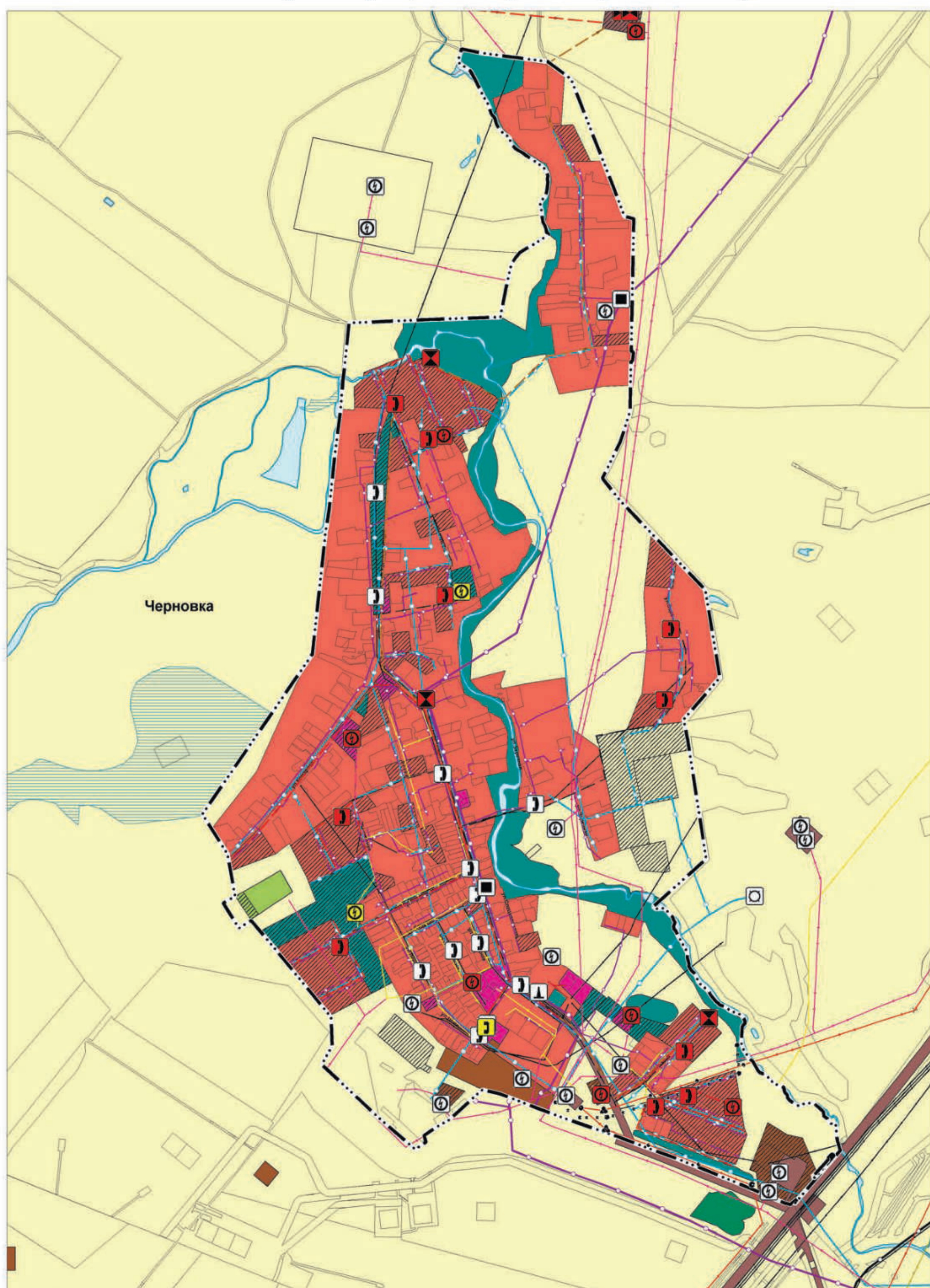
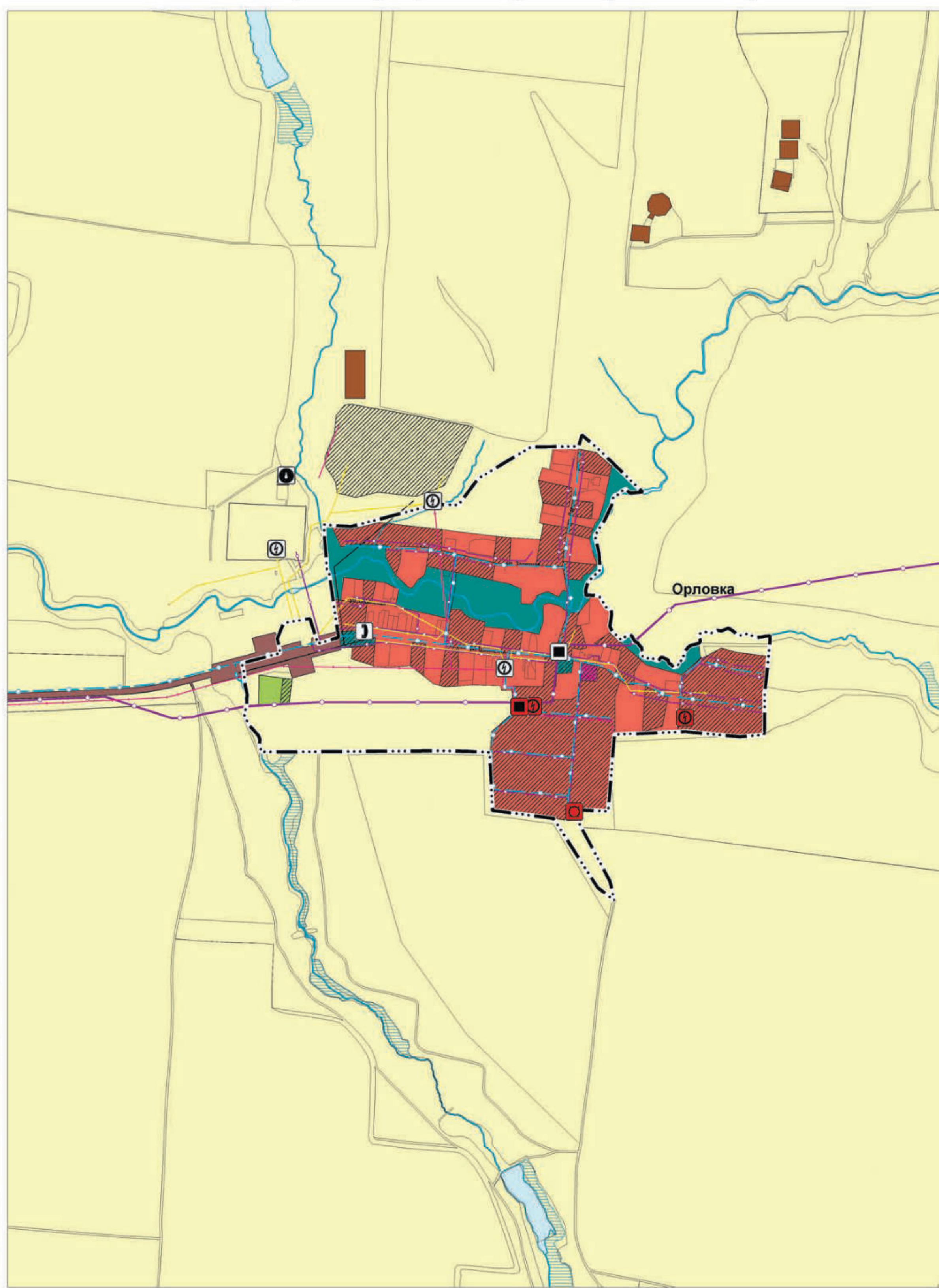


Карта планируемого размещения объектов инженерной инфраструктуры местного значения сельского поселения Черновка муниципального района Сергиевский Самарской области

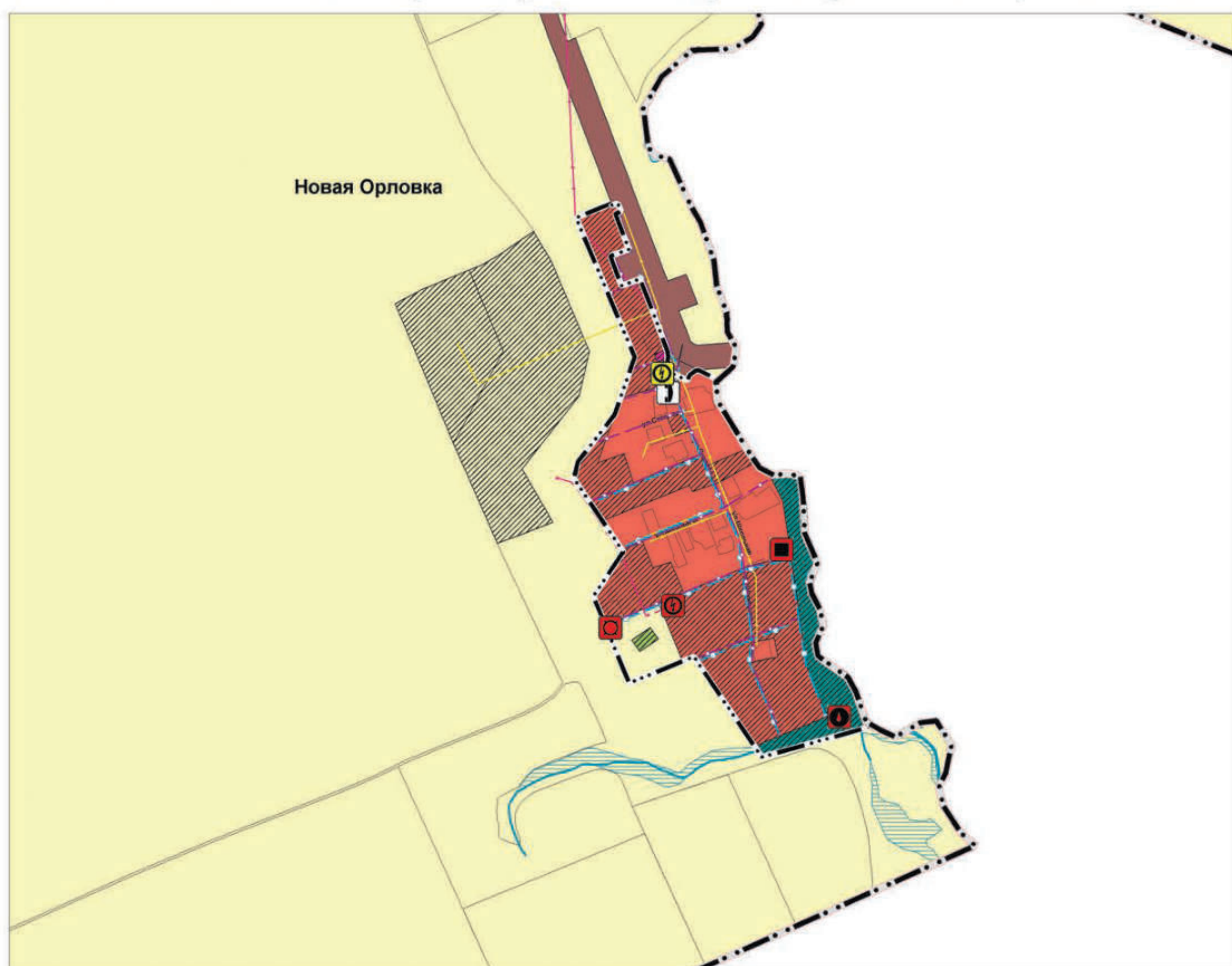
Карта планируемого размещения объектов инженерной инфраструктуры
местного значения с. Черновка муниципального района Сергиевский Самарской области



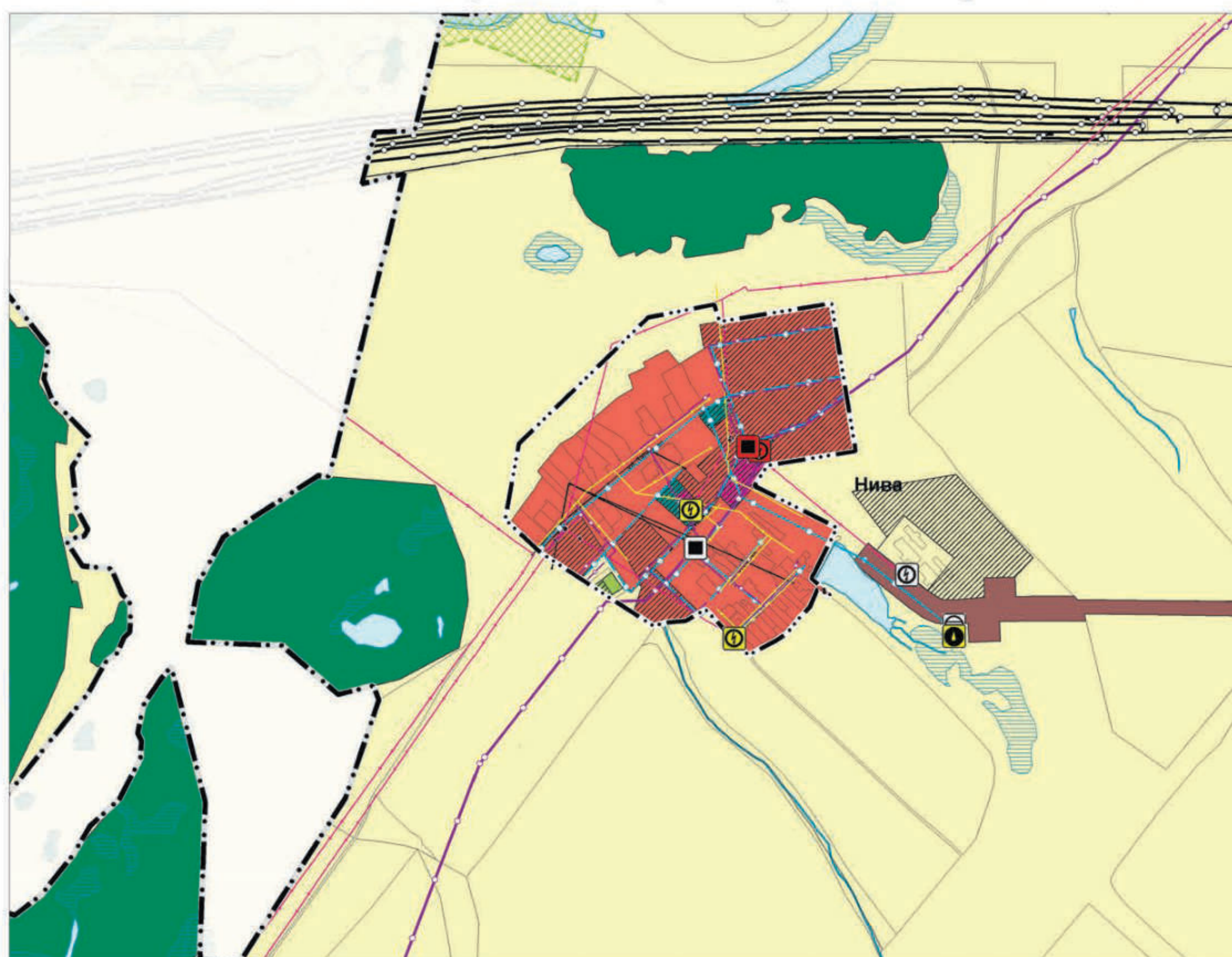
Карта планируемого размещения объектов инженерной инфраструктуры
местного значения с. Орловка муниципального района Сергиевский Самарской области



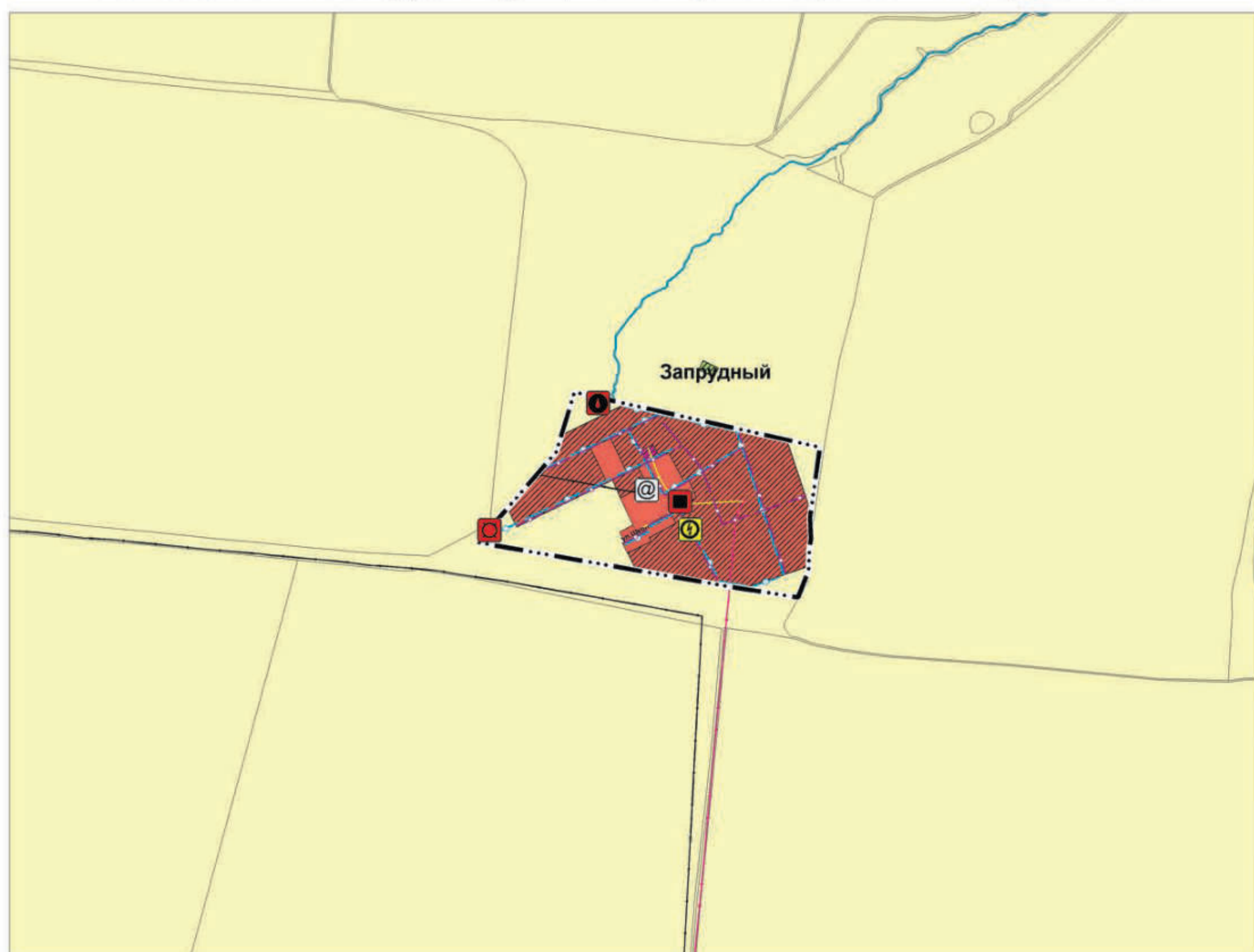
Карта планируемого размещения объектов инженерной инфраструктуры
местного значения п. Новая Орловка муниципального района Сергиевский Самарской области



Карта планируемого размещения объектов инженерной инфраструктуры
местного значения п. Нива муниципального района Сергиевский Самарской области



Карта планируемого размещения объектов инженерной инфраструктуры
местного значения п. Запрудный муниципального района Сергиевский Самарской области



Утверждены
решением Собрания представителей
сельского поселения Черновка
муниципального района Сергиевский
Самарской области
№ 23 от 26.11.2013
в редакции Решений № 38 от 20.12.2019,
№ 6 от 27.02.2023

- ### Условные обозначения
- Границы административно-территориального деления Российской Федерации
 - Границы муниципального района
 - Границы сельского поселения
 - Границы населенного пункта
 - Функциональные зоны
 - Жилые зоны
 - Общественно-деловые зоны
 - Промышленные зоны, зоны инженерной и транспортной инфраструктуры
 - Противопожарная зона
 - Зоны сельскохозяйственного использования
 - Зоны рекреационного назначения
 - Зоны лесов
 - Зоны специального назначения
 - Объекты трубопроводного транспорта и инженерной инфраструктуры
 - Электротехнические подстанции
 - Трансформаторная подстанция
 - Линия электропередачи (ЛЭП)
 - ЛЭП 500 кВ
 - ЛЭП 220 кВ
 - ЛЭП 110 кВ
 - ЛЭП 10 кВ
 - ЛЭП 6 кВ
 - Магистральные трубопроводы для транспортировки жидких и газообразных углеводородов
 - Магистральный газопровод
 - Объекты добычи и транспортировки газа
 - Пункт регулирования газа (ПРГ)
 - Распределительные трубопроводы для транспортировки газа
 - Газопровод распределительный высокого давления
 - Газопровод распределительный низкого давления
 - Объекты добычи и транспортировки жидких углеводородов
 - Фонд скважин
 - Трубопроводы жидких углеводородов
 - Нефтепровод подводящий (промышленный)
 - Объекты теплоснабжения
 - Источник тепловой энергии
 - Сеть теплоснабжения
 - Теплопровод распределительный (жаростойкий)
 - Объекты водоснабжения
 - Водоизбор
 - Водоповерхностная башня
 - Артезианская скважина
 - Резервуар
 - Сеть водоснабжения
 - Водозабор
 - Водопровод
 - Объекты водоотведения
 - Канализационная насосная станция
 - Очистные сооружения
 - Сеть водоотведения
 - Канализация коллективная
 - Канализация индивидуальная
 - Объекты связи
 - Иной объект связи
 - Автоматическая телефонная станция
 - Пункт коллективного доступа
 - Линия связи
 - Линия связи
 - Особо охраняемые природные территории
 - Памятник природы (Региональный)
 - Природные объекты
 - Неперекрываемые водные объекты
 - Водоток (река, ручей, канал)
 - Водоём (озеро, пруд, обводненный карьер, водохранилище)
 - Болото

	Директор института Зам. директора по тех. планированию Начальник отдела ГТ и аэропроект	Власов И.Д. Власов И.В. Ишумова М.А.	
	Проект изменений в генеральный план сельского поселения "Черновка" муниципального района Сергиевский Самарской области		
2022 г.	Заказчик: АО "Самаранвестстрой"	Имя №	М 1:50000 Лист №24